




INVESTOR		RAZÍTKO, PODPIS
	Krajská správa a údržba silnic Středočeského kraje, p.o. Zborovská 11, 150 21 Praha 5	

## DOKLADY

SOUŘADNICOVÝ SYSTÉM: JTSK  
VÝŠKOVÝ SYSTÉM: BPV

VEDOUCÍ PROJEKTANT	ING. RADEK PACHL		projekční a inženýrská kancelář <b>DOSING</b> Dopravoprojekt Brno group, spol. s r.o. Kounicova 271/13, 602 00 Brno ☎ 541218956,7	
ZODPOVĚDNÝ PROJEKTANT	ING. RADEK PACHL			
VYPRACOVAL	ING. RADEK PACHL			
KONTROLOVAL	ING. RADEK MENŠÍK			
KRAJ	KRAJ STŘEDOČESKÝ		DATUM	02/2025
STAVEBNÍ ÚŘAD	DOBŘÍŠ		FORMÁT	A4
AKCE : <b>II/116 Nový Knín, rekonstrukce propustku</b>			MĚŘÍTKO	-
			ÚČEL	PDPS
			Č. ZAKÁZKY	2024-30
			ARCHIVNÍ Č.	
PŘÍLOHA: <b>VYJÁDŘENÍ K EXISTENCI IS</b>			Č. SOUPRAVY	Č. PŘÍLOHY <b>01.</b>

**1. Název akce:** II/116 Nový Knín, zaměření propustku a průzkum IS  
PRŮZKUM INŽENÝRSKÝCH SÍTÍ

**2. Objednatel:** DOSING-Dopravoprojekt Brno group, spol. s r.o.

**3. Zakázkové číslo:** 24071

**4. Souřadnicový, výškový systém:** S-JTSK, Bpv

**5. Datum měření a zpracování:** Červenec – srpen 2024

**6. Popis měření a zpracování:**

Správci inženýrských sítí byli osloveni prostřednictvím systému Mawis hromadnou žádostí. Seznam oslovených správců a jejich vyjádření jsou seřazeny v tabulce v příloze č.1. Celkem bylo osloveno 11 správců z toho 0 se vyjádřilo pozitivně, 10 negativně a 1 se nevyjádřil.

Stav inženýrských sítí je k datu jednotlivých vyjádřeních.

**7. Počet vyhotovení:** elektronicky

**8. Zpracovatelé:** Bc. Ružinský, Ing. Brechta

**9. Obsah elaborátu:**

1. Tabulka správců sítí
2. Protokol
3. Vyjádření

Příloha č.1: Tabulka správců sítí

Správce	Existence sítí	Forma vyjádření	Datum vyjádření
CETIN a.s.	NE	PDF,DGN	04.07.2024
ČEPS, a.s.	NE	PDF	04.07.2024
České Radiokomunikace a.s.	NE	PDF	08.07.2024
ČEZ Distribuce, a. s.	NE	PDF	04.07.2024
Družstvo EUROSIGNAL	NE	PDF	16.07.2024
Ministerstvo obrany - Sekce ekonomická a majetková - OOÚZ	-	-	-
OBEC MALÁ HRAŠTICE	NE	PDF	10.07.2024
Sys-DataCom s.r.o. zast. Fine Technology Outsource, s.r.o.	NE	PDF	12.07.2024
Telco Pro Services,a.s.	NE	PDF	04.07.2024
T-Mobile Czech Republic a.s.	NE	PDF	04.07.2024
Vodafone Czech Republic a.s.	NE	PDF	04.07.2024

# PROTOKOL

# Protokol (informace o uložení žádosti)

Žádost byla uložena pod evidenčním číslem: 2024433716

Datum vytvoření žádosti: 4.7.2024

Akce (stavba): Nový Knín, rekonstrukce propustku na komunikaci II/116

## Zadavatel:

HiGeo s.r.o.  
Lenka Brechtová  
Křížíkova 3064/68I  
61200 Brno  
IČO: 01977822  
Telefon:  
Mobil: +420728740855  
E-mail: brechtova@higeo.cz

## Stavebník (investor):

IČO:  
Telefon:  
Mobil:  
E-mail:

## Poznámka:

Důvod žádosti: Existence sítí

Výška stavby (m): 0

## Seznam příloh:

### Stavební úřady dotčené zájmovým územím žádosti:

SÚ-Měst.úřad N.Knín

## Žádosti podané elektronicky (10 žádostí)

Níže uvedeným subjektům je žádost odesílána pomocí služby MawisUtility – čekejte na vyjádření.

**ČEPS, a.s.**, Elektrárenská 774/2, Praha 10, 101 52 (CEP2024433716.pdf)

**Doplňkové informace:** Typ stavby:bez stavby  
Žadatel požaduje výdej digitálních dat.

### Sdělení subjektu:

**České Radiokomunikace a.s.**, Skokanská 2117/1, PRAHA 6 - Břevnov, 169 00 (CER2024433716.pdf)

**Doplňkové informace:** Druh stavby ČRa: Jiné (koupě/prodej pozemku ...)  
Souhlasím: Vyjádření k existenci sítí je vydáváno za úhradu. Cenu vyjádření stanovuje společnost České Radiokomunikace a.s.

### Sdělení subjektu:

**CETIN a.s.**, Českomoravská 2510/19, Praha 9 - Libeň, 190 00 (TO22024433716.pdf)

**Doplňkové informace:** Číslo mobilního telefonu pro zaslání SMS: +420728740855

Je možné využít akci pro přiložení sítě CETIN?: ne

Žadatel požaduje výdej digitálních dat.

**Sdělení subjektu:** Z důvodu rozdílných číselníkových hodnot důvodů Žádosti u správců infrastruktury je možné, že Vámi vybraný důvod žádosti bude změněn na straně správce na jiný se shodným dopadem do Vyjádření. Je tedy možné, že v potvrzení přijetí Žádosti o Vyjádření najdete jiný důvod, než který jste zadávali.

**ČEZ Distribuce, a. s.**, Teplická 874/8, Děčín 4, 405 02 (CDI2024433716.pdf)

**Doplňkové informace:** Na vědomí: V případě, že požadujete stanovisko k projektové dokumentaci, vyplňte žádost o Vyjádření k projektové dokumentaci dle pokynů ČEZ Distribuce, a.s.

<https://www.cezdistribuce.cz/cs/pro-zakazniky/formulare/cinnosti-v-ochrannych-pasmech>

Žadatel požaduje výdej digitálních dat.

**Sdělení subjektu:**

**Družstvo EUROSIGNAL**, Roháčova 263/23, Praha 3, 130 00 (264611292024433716.pdf)

**Doplňkové informace:** Souhlasím: Vyjádření k existenci sítě je vydáváno za úhradu. Cenu vyjádření stanovuje společnost Družstvo EUROSIGNAL

**Sdělení subjektu:**

**OBEC MALÁ HRAŠTICE**, Malá Hraštice 115, Malá Hraštice, 26203 (2426912024433716.pdf)

**Doplňkové informace:**

**Sdělení subjektu:**

**Sys-DataCom s.r.o. zast. Fine Technology Outsource, s.r.o.**, Procházkova 634/9, Praha 4, 147 00 (Y453112024433716.pdf)

**Doplňkové informace:** Souhlasím: Vyjádření k existenci sítě je vydáváno za úhradu. Cenu vyjádření stanovuje společnost Fine Technology Outsource, s.r.o.

**Sdělení subjektu:**

**Telco Pro Services, a.s.**, Duhová 1531/3, Praha 4, 140 00 (Y493562024433716.pdf)

**Doplňkové informace:** Na vědomí: V případě, že požadujete stanovisko k projektové dokumentaci, vyplňte žádost o Vyjádření k projektové dokumentaci dle pokynů Telco Pro Services, a. s.

<https://www.telcoproservices.cz/cs/zadosti-k-sitim/stanovisko-k-projektove-dokumentaci>

Žadatel požaduje výdej digitálních dat.

**Sdělení subjektu:**

**T-Mobile Czech Republic a.s.**, Tomíčková 2144/1, Praha 4, 149 00 (TMO2024433716.pdf)

**Doplňkové informace:** Na vědomí: Správce T-Mobile Czech Republic a.s. nepřijímá vložené přílohy a požaduje pro každý polygon zájmového území vytvořit samostatnou žádost.

Výška budovy nebo objektu [m]: 0

**Sdělení subjektu:**

**Vodafone Czech Republic a.s.**, náměstí Junkových 2, Praha 5, 155 00 (VOD2024433716.pdf)

**Doplňkové informace:** Na vědomí: Pokud byl použit jeřáb, prosím vložte plánec jeho umístění na staveništi v sekci

Výška budovy nebo objektu [m]: 0

Výška jeřábu: 0

**Sdělení subjektu:**

## Žádosti k podání svépomocí (1 žádosti)

Níže uvedeným subjektům nelze podat žádost elektronicky pomocí služby MawisUtility. Žádost bude proto k dispozici pro tisk a odeslání poštou nebo k osobnímu podání. Pro získání vyjádření je nutné žádosti adresátovi doručit uvedeným způsobem:

### a) poštou:

**Ministerstvo obrany - Sekce ekonomická a majetková - OOÚZ**, Tychonova 221/1, Praha 6, 160 00 (VUS2024433716.pdf)

**Doplňkové informace:** Výška budovy nebo objektu [m]: 0

Výška jeřábu: 0

**Sdělení subjektu:** Náležitosti žádosti o vydání závazného stanoviska MO ke stavebnímu záměru - civilní investiční výstavbě: žádost s uvedením přesného názvu stavebního záměru, stupně řízení, seznamu dotčených pozemků a katastrálních území, kontaktních údajů žadatele, technická zpráva nebo u jednoduchých staveb stručný popis stavebního záměru koordinační situace na podkladu katastrální mapy, situace širších vztahů, pohled, řez (pro jednoznačné určení nejvyššího bodu stavby nebo souboru staveb).

### b) osobní podání:

#### Prohlášení žadatele a souhlas se zpracováním osobních údajů:

Žadatel odesláním žádosti uděluje společně s žádostí uvedeným a provozovateli tohoto systému souhlas, aby ve smyslu zákona č. 110/2019 Sb. shromáždily a zpracovaly osobní údaje žadatele a případně stavebníka, uvedené v této žádosti, za účelem jejich použití pro vystavení požadovaného vyjádření o existenci sítě, ochrany stávající infrastruktury a k dalším účelům souvisejícím s plánovanou investiční výstavbou. K jiným účelům nesmí být těchto údajů použito. Více informací o zpracování Vašich osobních údajů naleznete [ZDE](#).

#### Upozornění:

Lhůta pro vydání vyjádření je 30 dnů od obdržení žádosti (dle §161 Stavebního zákona). Některé subjekty technické infrastruktury (TI) si mohou účtovat poplatek za vyhotovení vyjádření. Poskytovatel služby aktuální výši poplatků za zpracování vyjádření neeviduje. Obchodní podmínky plateb za vyjádření zveřejňují jednotlivé subjekty TI, které takové poplatky vybírají, na svých webových stránkách. Informace o zpoplatnění poskytovatel publikuje pouze u takových subjektů TI, které tuto informaci v hromadné podatelně požadují.

**Žádost bude odeslána elektronicky pouze subjektům technické infrastruktury, které tento způsob podání prostřednictvím služby MawisUtility umožňují. Pro ostatní subjekty technické infrastruktury bude žádost připravena ve formátu PDF, kterou je nutné si stáhnout, vytisknout a podat poštou nebo osobně.**

Níže uvedený výpis parcel má pouze informativní charakter. **Vyjádření prosím vydávejte k zájmovému území zakreslenému žadatelem.**

Výpis byl vytvořen automaticky průnikem zakresleného zájmového území a geometrií parcel katastru nemovitostí bez odsouhlasení žadatele. Data jsou čerpána z veřejné databáze RÚIAN a seznam parcel je aktuální k datu vygenerování žádosti.

## Informace o zájmovém území č.: 1

### Seznam dotčených parcel

k. ú.: 1

Ve všech dotčených k. ú. proběhla kompletní digitalizace

### Velká Hraštice (690091)

parcely: 17

<u>124</u>	<u>129/1</u>	<u>129/2</u>	<u>139</u>	<u>144/2</u>
<u>144/4</u>	<u>144/5</u>	<u>169/1</u>	<u>169/2</u>	<u>169/3</u>
<u>170/1</u>	<u>170/2</u>	<u>186/3</u>	<u>476/1</u>	<u>476/2</u>
<u>476/3</u>	<u>500</u>			

## Zákaznické centrum

Provozní doba: po–pá 8:00–16:00

E-mail: [info@mawis.eu](mailto:info@mawis.eu)

Telefon: +420 251 618 458

Web: [mawis.eu](http://mawis.eu)



NEGATIVNÍ VYJÁDŘENÍ

**VOYJÁDŘENÍ O POLOZE SÍŤE ELEKTRONICKÝCH KOMUNIKACÍ  
společnosti CETIN a.s.  
(„VOYJÁDŘENÍ“)**

**A VOŠEOBECNÉ PODMÍNKY OCHRANY SÍŤE ELEKTRONICKÝCH KOMUNIKACÍ  
společnosti CETIN a.s.  
(„VOŠEOBECNÉ podmínky ochrany SEK“)**

toto VOYJÁDŘENÍ a VOŠEOBECNÉ podmínky ochrany SEK je vydané dle ustanovení § 101 zákona č. 127/2005 Sb., o elektronických komunikacích a o změně některých souvisejících zákonů, v platném znění („Zákon o elektronických komunikacích“), a dle příslušných ustanovení zákona č. 283/2021 Sb., stavební zákon, ve znění pozdějších předpisů („Stavební zákon“), a dle příslušných ustanovení zákona č. 89/2012 Sb., občanského zákoníku, v platném znění („Občanský zákoník“)

**Číslo jednací: 205883/24**

**Číslo žádosti: 0124 722 902 („Žádost“)**

Název akce („Stavba“)	Nový Knín, rekonstrukce propustku na komunikaci II/116	
Důvod vydání VOYJÁDŘENÍ („Důvod VOYJÁDŘENÍ“)	Informace o poloze sítě	
Žadatel	HiGeo s.r.o., kontaktní osoba: Brechtová Lenka, Křižíkova 3064/68I, Brno, 61200	
Stavebník	-- neuvedeno --, , -- neuvedeno --, 0	
Zájmové území	Okres	Příbram
	Obec	Malá Hraštice
	Kat. území / č. parcely	Velká Hraštice
Platnost VOYJÁDŘENÍ	4. 7. 2026 („Den konce platnosti VOYJÁDŘENÍ“)	

Žadatel Žádosti určil a vyznačil Zájmové území, jakož i určil Důvod VOYJÁDŘENÍ.

Na základě určení a vyznačení Zájmového území Žadatelem a na základě určení Důvodu VOYJÁDŘENÍ vydává společnost CETIN a.s. následující VOYJÁDŘENÍ:

**Nedojde ke střetu se sítí elektronických komunikací (dále jen „SEK“) společnosti CETIN a.s.**

- (I) Na Žadatelem určeném a vyznačeném Zájmovém území se nevyskytuje SEK společnosti CETIN a.s.
- (II) Stavebník nebo jím pověřená třetí osoba je povinen řídit se VOŠEOBECNÝMI podmínkami ochrany SEK, které jsou nedílnou součástí VOYJÁDŘENÍ; a
- (III) Stavebník a/nebo Žadatel není oprávněn užit toto VOYJÁDŘENÍ k podání jakékoliv žádosti o vydání jakéhokoliv správního rozhodnutí či jiného rozhodnutí majícího obdobný charakter.

**VOYJÁDŘENÍ je platné pouze pro Zájmové území určené a vyznačené Žadatelem, jakož i pro Důvod VOYJÁDŘENÍ stanovený a určený Žadatelem v Žádosti.**

Číslo jednací: 205883/24

Číslo žádosti: 0124 722 902

Vyjádření pozbývá platnosti i) dnem, kdy je Žadatelem a/nebo Stavebníkem použito k podání žádosti o vydání jakéhokoliv správního rozhodnutí či jiného rozhodnutí majícího obdobný charakter a/nebo dnem zahájení jakéhokoliv správního rozhodnutí či jiného rozhodnutí majícího obdobný charakter, ve kterém bylo Vyjádření použito, ii) uplynutím doby platnosti v tomto Vyjádření uvedeného, iii) změnou rozsahu Zájmového území či změnou Důvodu Vyjádření uvedeného v Žádosti a/nebo iv) porušením Všeobecných podmínek ochrany SEK, to vše v závislosti na tom, která ze skutečností rozhodná pro pozbytí platnosti Vyjádření nastane nejdříve.

Společnost CETIN a.s. vydáním tohoto Vyjádření poskytla Žadateli pro Žadatelem určené a vyznačené Zájmové území veškeré informace o SEK dostupné společnosti CETIN a.s. ke dni podání Žádosti.

Ze strany společnosti CETIN a.s. může v některých případech docházet ke zpracování Vašich osobních údajů. Ke zpracování Vašich osobních údajů dochází vždy v souladu s platnými právními předpisy. Konkrétní zásady a podmínky zpracování osobních údajů společností CETIN a.s. jsou dostupné na stránce <https://www.cetin.cz/zasady-ochrany-osobnich-udaju>.

V případě dotazů k Vyjádření kontaktujte prosím asistenční linku 800 630 630.

**Přílohami Vyjádření jsou:**

- *Všeobecné podmínky ochrany SEK*
- *Situační výkres (obsahuje Zájmové území určené a vyznačené Žadatelem a výřezy účelové mapy SEK)*

Vyjádření vydala společnost **CETIN a.s.** dne: 4. 7. 2024.



CETIN a.s.  
Českomoravská 2510/19, Libeň  
190 00 Praha 9  
DIČ: CZ04084063  
102

**VŠEOBECNÉ PODMÍNKY OCHRANY SÍTĚ ELEKTRONICKÝCH KOMUNIKACÍ společnosti CETIN a.s.****1. PLATNOST VŠEOBECNÝCH PODMÍNEK**

- i) Tyto Všeobecné i podmínky ochrany sítě elektronických komunikací (dále jen „VPOSEK“) tvoří součást Vyjádření (jak je tento pojem definován níže v článku 2 VPOSEK).
- ii) V případě rozporu mezi Vyjádřením a těmito VPOSEK mají přednost ustanovení Vyjádření, pokud není těmito VPOSEK stanoveno jinak.

**2. DEFINICE**

Níže uvedené termíny, jsou-li použity v těchto VPOSEK a uvozeny velkým písmenem, mají následující význam:

„**CETIN**“ znamená CETIN a.s. se sídlem Českomoravská 2510/19, Libeň, 190 00 Praha 9, IČO: 04084063, zapsaná v obchodním rejstříku vedeném Městským soudem v Praze pod spz. B 20623;  
„**Občanský zákoník**“ znamená zákon č. 89/2012 Sb., občanský zákoník, ve znění pozdějších předpisů;  
„**POS**“ je zaměstnanec společnosti CETIN, pověřený ochranou sítě, Luboš Maněna, tel.: 606 936 184, e-mail: lubos.manena@cetin.cz;  
„**Den**“ je kalendářní den;  
„**Příslušné požadavky**“ znamená jakýkoli a každý příslušný právní předpis, vč. technických norem, nebo normativní právní akt veřejné správy či samosprávy, nebo jakékoli rozhodnutí, povolení, souhlas nebo licenci, včetně podmínek, které s ním souvisí;  
„**SEK**“ je síť elektronických komunikací ve vlastnictví CETIN;  
„**Stavba**“ je stavba a/nebo činnosti ve vztahu, k níž bylo vydáno Vyjádření, a je prováděna Stavebníkem a/nebo Žadatelem v souladu s Příslušnými požadavky, povolená příslušným správním rozhodnutím vydaným dle Stavebního zákona;  
„**Situační výkres**“ je výkres, který je přílohou Vyjádření a obsahuje Zájmové území určené a vyznačené Žadatelem v Žádosti a výřezy účelové mapy SEK;  
„**Stavebník**“ je osoba takto označená ve Vyjádření;  
„**Vyjádření**“ je vyjádření o poloze sítě elektronických komunikací vydané společností CETIN dne 4. 7. 2024 pod č.j. 205883/24;  
„**Zájmové území**“ je území označené Žadatelem a/nebo Stavebníkem v Žádosti;  
„**Stavební zákon**“ je zákon č. 283/2021 Sb., stavební zákon, ve znění pozdějších předpisů;  
„**Zákon o elektronických komunikacích**“ je zákon č. 127/2005 Sb., o elektronických komunikacích a o změně některých souvisejících zákonů, ve znění pozdějších předpisů;  
„**Žadatel**“ je osoba takto označená ve Vyjádření.  
„**Žádost**“ je žádost, kterou Žadatel a/nebo Stavebník požádal CETIN o vydání Vyjádření.

**3. PLATNOST A ÚČINNOST VPOSEK**

Tyto VPOSEK jsou platné a účinné Dnem odeslání Vyjádření na i) adresu elektronické pošty Stavebníka a/nebo Žadatele uvedenou v Žádosti nebo ii) adresu pro doručení prostřednictvím poštovní přepravy uvedenou Stavebníkem a/nebo Žadatelem v Žádosti.

**4. OBECNÁ PRÁVA A POVINNOSTI STAVEBNÍKA A/NEBO ŽADATELE**

- i) Stavebník, Žadatel je výslovně srozuměn s tím, že SEK je veřejně prospěšným zařízením, byla zřízena ve veřejném zájmu a je chráněna Příslušnými požadavky.

- ii) Stavebník, Žadatel nebo jím pověřená třetí osoba, je povinen při provádění Stavby nebo jiných prací, při odstraňování havárií a projektování staveb, řídit se Příslušnými požadavky, správnou praxí v oboru stavebnictví a technologickými postupy a je povinen učinit veškerá nezbytná opatření vyžadovaná Příslušnými požadavky k ochraně SEK před poškozením. Povinnosti dle tohoto odstavce má Stavebník rovněž ve vztahu k SEK, které se nachází mimo Zájmové území.
- iii) Při zjištění jakéhokoli rozporu mezi údaji v Situačním výkresu, který je přílohou Vyjádření a skutečným stavem, je Stavebník a/nebo Žadatel povinen bez zbytečného odkladu, nejpozději Den následující po zjištění takové skutečnosti, zjištěný rozpor oznámit POS.
- iv) Případné dodatečné požadavky na úpravu a přeložení SEK zajistí společnost CETIN v souladu s ustanovením § 104 odst. 17 Zákona o elektronických komunikacích.
- v) Stavebník, Žadatel nebo jím pověřená třetí osoba, je povinen každé poškození či krádež SEK bezodkladně, nejpozději Den následující po zjištění takové skutečnosti, oznámit takovou skutečnost dohledovému centru společnosti CETIN na telefonní číslo +420 800 630 630.
- vi) Bude-li Stavebník, Žadatel nebo jím pověřená třetí osoba na společnosti CETIN požadovat, aby se jako účastník správního řízení, pro jehož účely bylo toto Vyjádření vydáno, vzdala práva na odvolání proti rozhodnutí vydanému ve správním řízení, je oprávněn kontaktovat POS.

**5. ROZHODNÉ PRÁVO**

Vyjádření a VPOSEK se řídí českým právem, zejména Občanským zákoníkem, Zákonem o elektronických komunikacích a Stavebním zákonem. Veškeré spory z Vyjádření či VPOSEK vyplývající budou s konečnou platností řešeny u příslušného soudu České republiky.

**6. PÍSEMNÝ STYK**


Písemným stykem či pojmem „písemně“ se pro účely Vyjádření a VPOSEK rozumí předání zpráv jedním z těchto způsobů:  
- v listinné podobě;  
- e-mailovou zprávou se zaručeným elektronickým podpisem dle zák. č. 227/2000 Sb., o elektronickém podpisu a o změně některých dalších zákonů (zákon o elektronickém podpisu), ve znění pozdějších předpisů;

**7. ZÁVĚREČNÁ USTANOVENÍ**

- i) Stavebník, Žadatel nebo jím pověřená třetí osoba je počínaje Dnem převzetí Vyjádření povinen užít informace a data uvedená ve Vyjádření pouze a výhradně k účelu, pro který mu byla tato poskytnuta. Stavebník, Žadatel nebo jím pověřená třetí osoba není oprávněn informace a data rozšiřovat, rozšiřovat, pronajímat, půjčovat či jinak umožnit jejich užívání třetí osobou bez předchozího písemného souhlasu společnosti CETIN.
- ii) Pro případ porušení kterékoliv z povinností Stavebníka, Žadatele nebo jím pověřené třetí osoby, založené Vyjádřením /nebo těmito VPOSEK je Stavebník, Žadatel či jím pověřená třetí osoba odpovědný za veškeré náklady a škody, které společností CETIN vzniknou porušením povinností Stavebníka, Žadatele nebo jím pověřené třetí osoby.

## LEGENDA

- |  |  |
|--|--|
|  | hranice zájmového území k vyjádření  |
|  | NN přípojka, území s NN přípojkou CETIN  |
|  | zaměřený průběh metalického kabelu   |
|  | zaměřený průběh optického kabelu, HDPE trubky nebo souběh optického a metalického kabelu   |
|  | nezaměřený průběh metalického kabelu   |
|  | nazemní síť cizí   |
|  | nezaměřený průběh optického kabelu, HDPE trubky nebo souběh optického a metalického kabelu |
|  | radiové síti, ochranné pásmo radiové sítě  |
|  | nazemní síť  |
|  | neprovožované síť  |
|  | podzemní síť cizí  |
|  | síť s NN   |
|  | kolektor, kabelovod  |

  
CETIN a.s.  
Českomoravská 2510/19, Libeň  
190 00 Praha 9  
DIČ: CZ04084063  
102

Brechtová Lenka  
HiGeo s.r.o.  
Křížíkova 3064  
612 00 Brno

(dále jen „žadatel“)

Číslo žádosti	Naše značka	Vyřizuje / linka / e-mail	Místo odeslání / dne
202407315	07315/2024/CEPS	Michal Rotbauer / +420381107239 / rotbauer@ceps.cz	Praha / 4. 7. 2024

Sdělení o poloze technické infrastruktury (přenosové soustavy) podle § 161 zákona č. 183/2006 Sb., stavební zákon

**Název záměru:** Nový Knín, rekonstrukce propustku na komunikaci II/116 (dále jen „Záměr“)

Vážený žadateli,

na základě Vaší žádosti o vydání sdělení podle § 161 zákona č. 183/2006 Sb., stavební zákon, Vám sdělujeme následující.

**Toto sdělení je vydáváno pouze pro účely uvedené v § 161 zákona č. 183/2006 Sb., stavební zákon, není stanoviskem vlastníka technické infrastruktury (přenosové soustavy) k podmínkám dotčených ochranných pásem podle stavebního zákona ani souhlasem s umístěním stavby nebo s jinou činností v ochranném pásmu zařízení přenosové soustavy podle § 46 odst. 11 zákona č. 458/2000 Sb., energetický zákon (dále jen „energetický zákon“).**

**V případě záměru povolovaného podle stavebního zákona je nezbytné pro povolení získat souhlasné stanovisko vlastníka technické infrastruktury podle zákona č. 183/2006 Sb., stavební zákon.**

V území označeném Vaším polygonem (viz příloha č. 1 a 2 tohoto sdělení) se nenachází žádné zařízení přenosové soustavy, ani jeho ochranné pásmo.

Toto sdělení má platnost do 04. 07. 2026

**Vedeme elektřinu nejvyššího napětí**



S pozdravem

ČEPS, a.s.

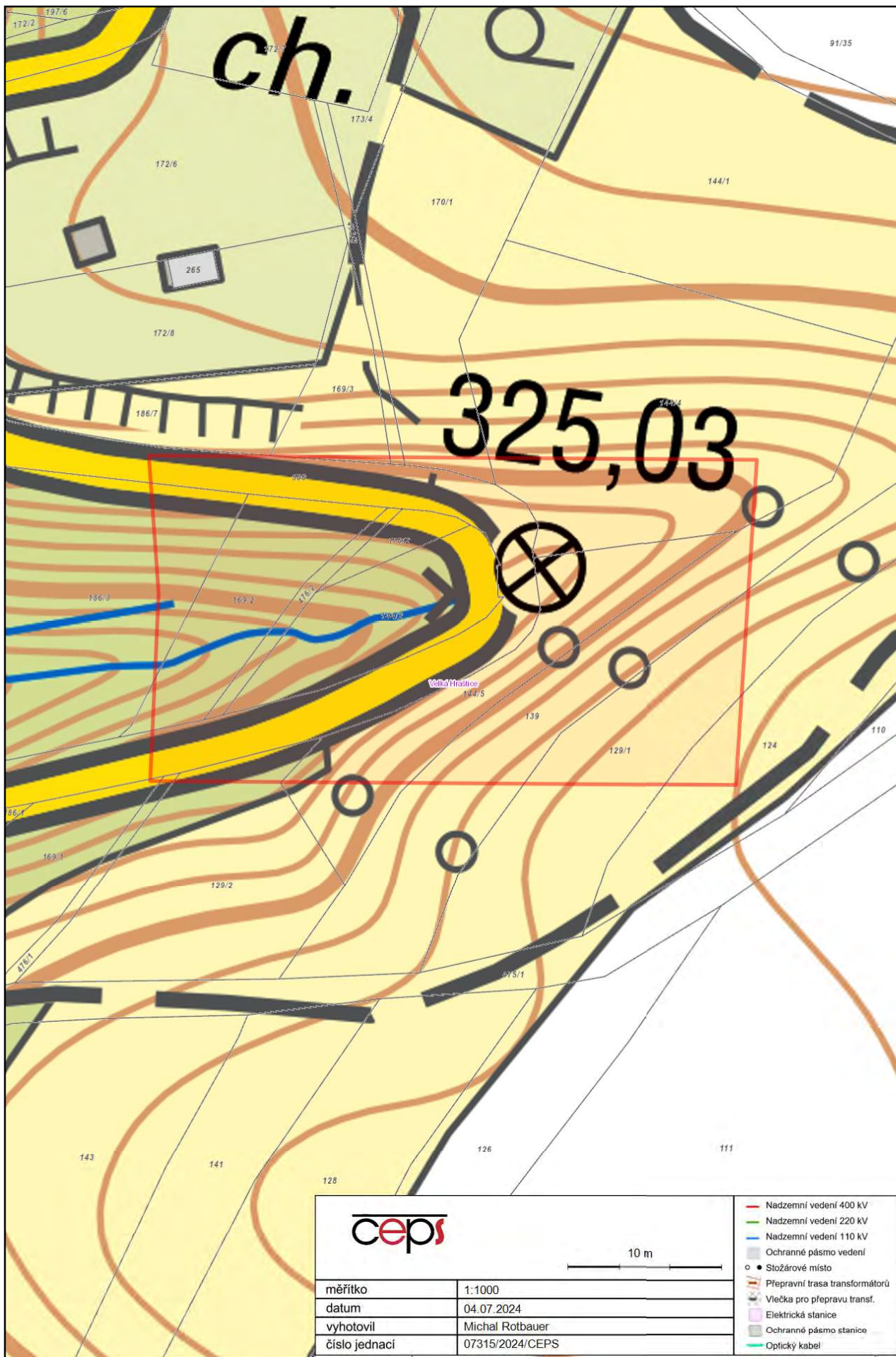
 ČEPS, a.s.  
Elektrárnská 774/2  
101 52 Praha 10  
DIČ: CZ25702556

*Přílohy:*

- 1) Polygon zájmového území*
- 2) Seznam parcel a katastrálních území dotčených polygonem zájmového území*

**Vedeme elektřinu nejvyššího napětí**







Příloha č. 2 - Seznam parcel a katastrálních území dotčených polygonem zájmového území

Kód katastrálního území	Katastrální území	Parcelní číslo
690091	Velká Hraštice	144/2
690091	Velká Hraštice	144/4
690091	Velká Hraštice	144/5
690091	Velká Hraštice	169/1
690091	Velká Hraštice	169/2
690091	Velká Hraštice	169/3
690091	Velká Hraštice	170/1
690091	Velká Hraštice	170/2
690091	Velká Hraštice	186/3
690091	Velká Hraštice	476/1
690091	Velká Hraštice	476/2
690091	Velká Hraštice	476/3
690091	Velká Hraštice	500
690091	Velká Hraštice	124
690091	Velká Hraštice	129/1
690091	Velká Hraštice	129/2
690091	Velká Hraštice	139

HiGeo s.r.o.  
Křížíkova 3064 /68I  
61200 Brno

Váš dopis značky / ze dne	Naše značka	Vyřizuje	Místo odeslání / dne
0000144880 / 04.07.2024	UPTS/OS/367863/2024	Šárka Kratochvílová	Praha / 05.07.2024

**Věc: Vyjádření k existenci podzemních a nadzemních sítí spol. České Radiokomunikace, a.s.**

Účel: Existence sítí

### **Akce: Nový Knín, rekonstrukce propustku na komunikaci II/116**

K Vaší žádosti o vyjádření k existenci sítí Vám sdělujeme, že ve Vámi vyznačeném území nedojde ke styku s žádným podzemním ani nadzemním vedením/zařízením v naší správě.

S pozdravem

Za správnost:

České Radiokomunikace a.s.  
Skokanská 2117/1  
169 00 Praha 6  
(53)  
*Šárka Stašková*

Šárka Stašková  
Specialista ochrany sítě

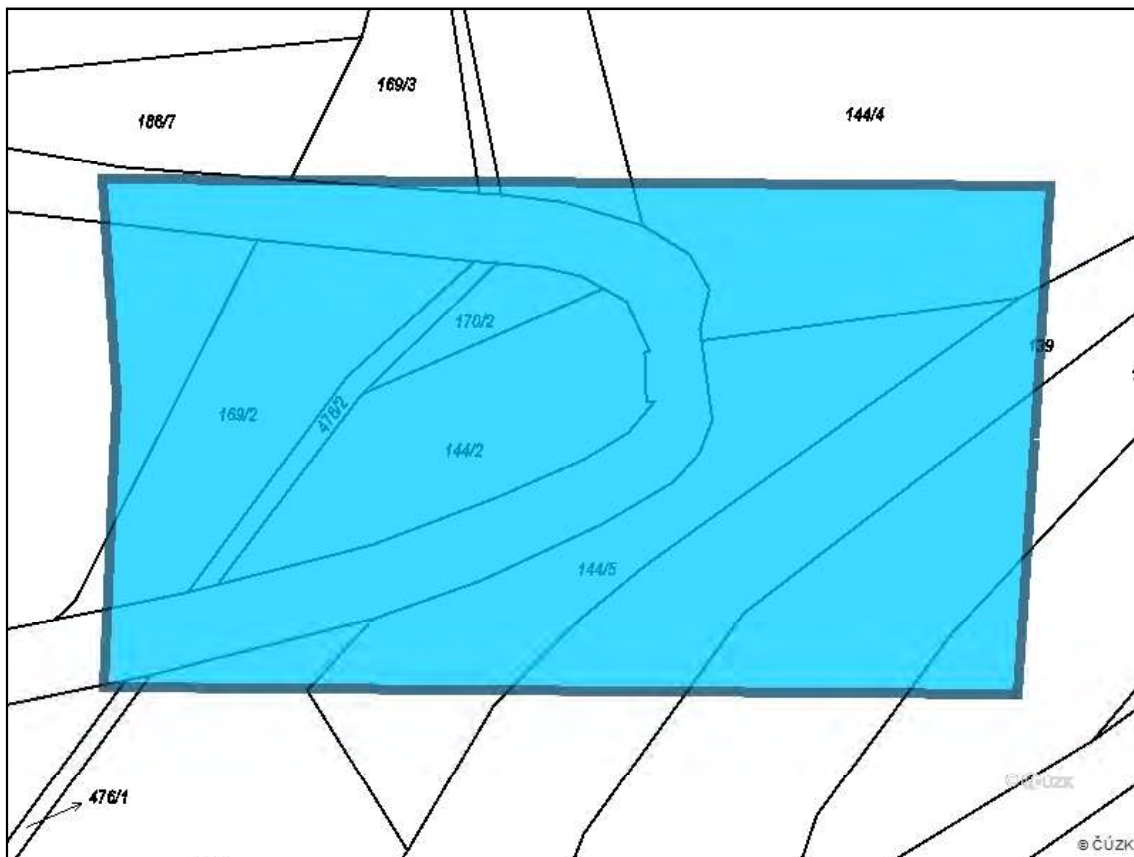
Příloha:

**Platnost tohoto vyjádření je jeden rok od data vystavení, tj. do 05.07.2025**

PIN: 9655

Žádost č. j. UPTS/OS/367863/2024

## Zájmové území



### Seznam parcel:

katastrální území: 690091 parcely:

124, 129/1, 129/2, 139, 144/2, 144/4, 144/5, 169/1, 169/2, 169/3, 170/1, 170/2, 186/3, 476/1, 476/2, 476/3, 500

**Poznámka:** Upozorňujeme Vás, že toto stanovisko **NELZE** uplatnit pro umístění a provoz větrných elektráren.

---

**ŽADATEL**

HiGeo s.r.o.  
Křižíkova 3064/68I  
61200 Brno

---

NAŠE ZNAČKA  
0102176934

VYŘÍZENO DNE  
04.07.2024

---

**Sdělení o existenci energetického zařízení, telekomunikačního zařízení nebo zařízení technické infrastruktury společnosti ČEZ Distribuce, a. s., pro akci:**

**Nový Knín, rekonstrukce propustku na komunikaci II/116**

Vážený zákazníku,

dovolujeme si reagovat na Vaši žádost číslo 0102176934 ze dne 04.07.2024 o sdělení o existenci energetického zařízení, telekomunikačního zařízení nebo zařízení technické infrastruktury. Na Vámi uvedeném zájmovém území se **nenachází energetické zařízení, telekomunikační zařízení nebo zařízení technické infrastruktury v majetku společnosti ČEZ Distribuce, a. s.**

Zároveň si Vás dovoluujeme upozornit, že se v zájmovém území může nacházet energetické zařízení, telekomunikační zařízení nebo zařízení technické infrastruktury, které není v majetku společnosti ČEZ Distribuce, a. s.

Toto sdělení je platné do 04.01.2025.

V souvislosti s výše uvedeným si Vás dovoluujeme upozornit, že uvedené sdělení včetně jeho příloh představuje skutečnosti tvořící obchodní tajemství společnosti ČEZ Distribuce, a. s. Poskytnuté informace jsou dále také důvěrnými informacemi a obchodně citlivými informacemi společnosti ČEZ Distribuce, a. s. Z výše uvedených důvodů si Vás proto společnost ČEZ Distribuce, a. s. dovoluje upozornit, že s poskytnutými informacemi je potřeba nakládat dle platných právních předpisů, v opačném případě se vystavujete postihu ve smyslu platné právní úpravy. V této souvislosti si Vás dále dovoluujeme upozornit, že požadované informace nesmí být předány, sděleny, využity, zpřístupněny, či jiným způsobem postoupeny na jakoukoli třetí osobu bez předchozího prokazatelného souhlasu společnosti ČEZ Distribuce, a. s. Informace o existenci energetického zařízení, telekomunikačního zařízení a zařízení technické infrastruktury mohou být využity pouze pro účel, pro který byly vyžádány.

S pozdravem

**ČEZ Distribuce, a. s.**

Děčín, Děčín IV-Podmokly  
Teplická 874/8  
PSČ 405 02  
IČ: 24729035

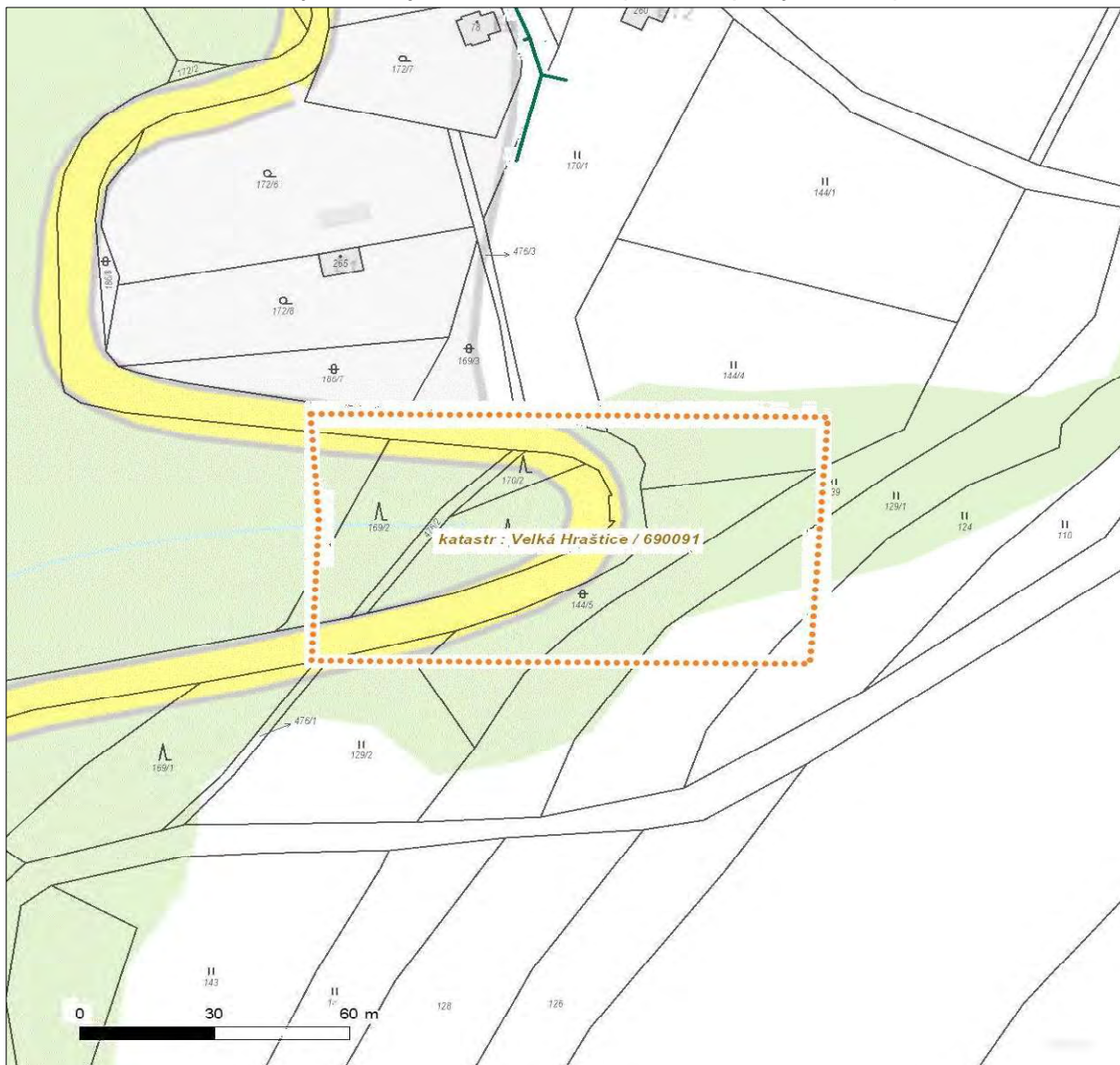
**Přílohy**

Situační výkres zájmového území




























Platí pouze se sdělením číslo 0102176934.

Zakreslené polohy zařízení v příloze jsou pouze informativní.

## Situační výkres zájmového území (klad mapových listů)



Není-li zobrazena katastrální mapa, zadejte žádost znovu. Katastrální mapa je generována prostřednictvím externí WMS služby, jejíž provoz nezajišťuje společnost ČEZ Distribuce, a. s.

LEGENDA		
	Podzemní vedení NN do 1 kV	 Stanice do 52 kV - stožárová
	Nadzemní vedení NN do 1 kV	 Stanice do 52 kV - zděná
	Podzemní vedení VN do 35 kV	 Transformovna (nad 52 kV)
	Nadzemní vedení VN do 35 kV	 Probíhající investice ČEZ Distribuce
	Podzemní vedení VVN 110 kV	 Stanice ČEZ Distribuce ve výstavbě
	Nadzemní vedení VVN 110 kV	 Zařízení ČEZ Distribuce ve výstavbě
	NN přívod odběratele	 Hranice katastrálního území
	Zařízení technické infrastruktury	 Nadzemní síť pro elektronickou komunikaci
	Cizí energetické vedení	 Podzemní síť pro elektronickou komunikaci
	Zájmové území	 HDPE trubka
		 Souběhy sítí pro elektronickou komunikaci s energetickými sítěmi
		 Souběh s podzemním vedením NN do 1 kV
		 Souběh s nadzemním vedením NN do 1 kV
		 Souběh s podzemním vedením VN do 35 kV
		 Souběh s nadzemním vedením VN do 35 kV
		 Souběh s podzemním vedením VVN 110 kV
		 Souběh s nadzemním vedením VVN 110 kV

# VYJÁDŘENÍ O EXISTENCI SÍTĚ ELEKTRONICKÝCH KOMUNIKACÍ

(dále jen „SEK“)

## SPOLEČNOSTI Družstvo EUROSIGNAL

Vyjádření č.: 2024994287

Vyřizuje: J. Zámečník

Vyřízeno: 13. 7. 2024

Platnost tohoto vyjádření končí dne: **13. 7. 2025**

Žadatel	HiGeo s.r.o. Křižíkova 3064/68I, 61200 Brno	
Žádost	č. -----	ze dne: <b>4. 7. 2024</b>
Název akce	Nový Knín, rekonstrukce propustku na komunikaci II/116	
Zájmové území	Kat. území Parc. č.	<b>Velká Hraštice viz žádost</b>

Vážení,

Družstvo EUROSIGNAL, jako správce SEK, vydává pro účely spojeného územního a stavebního řízení, na základě Vaší žádosti, následující vyjádření:

Ve Vámi vyznačeném zájmovém území (dle přiložené PD shora uvedené žádosti) se nenachází žádné podzemní SEK společnosti Družstvo EUROSIGNAL (nebo jejich ochranné pásmo), a tudíž s nimi **nedojde ke střetu.**

S úctou

Jiří Zámečník

Družstvo Eurosignal  
Roháčova 23, 130 00 Praha 3  
DIČ: CZ222222222  
Tel: 180 000 123 456



HiGeo s.r.o.

V Malé Hraštici: 9.7.2024

Lenka Brechtová Ing.

Křížíkova 3064/68I

61200 Brno

Evid. číslo žádosti: 2024433716

Evid. číslo subjektu: 0000139945

**Věc: Vyjádření k technické infrastruktuře – existence sítí – Nový Knín rekonstrukce propustku na komunikaci II/116**

Obec Malá Hraštice sděluje, že se v místě stavby nenacházejí inženýrské sítě ve vlastnictví, správě obce a nedojde ke střetu.

S pozdravem



Helena Wiedermannová

starostka obce

**OBEČ MALÁ HRAŠTICE**  
262 03 NOVÝ KNÍN  
OKRES PŘÍBRAM  
IČ: 00242691 DIČ: CZ00242691

Fine Technology Outsource, s.r.o.  
Tylova 473/27  
301 00 Plzeň

HiGeo s.r.o.  
Křížíkova 3064/68l  
61200 Brno-Královo Pole  
id 65823

č.j.: 65823

vyřizuje:

tel.: 211 155 328

e-mail: site@vyjadreni.net

Věc: **Nekolizní vyjádření**

Praha 5.7.2024

Vážený pane / Vážená paní,

společnost **Sys-DataCom s.r.o.** se sídlem Procházkova 634/9, 147 00 Praha 4, zastoupena společností Fine Technology Outsource, s.r.o., se sídlem Tylova 473/27, 301 00 Plzeň Vám sděluje, že:

V zakresleném prostoru stavby nedojde ke kolizi se sítěmi společnosti Sys-DataCom s.r.o..

S realizací stavby **Nový Knín, rekonstrukce propustku na komunikaci II/116** souhlasíme. Všechny změny v PD je třeba znovu projednat.

Toto vyjádření je platné pro všechny stupně projektové dokumentace a je platné 1 rok ode dne vystavení. Nedílnou součástí je příloha (zákres sítí, případně situace stavby).

Vlastník sítě: vyjadreni@sys-data.com, tel.: 777 77 42 20



Příloha: Situace stavby / zákres sítí



## **I. Obecná ustanovení**

1.1. Stavebník, nebo jím pověřená třetí osoba, je povinen při provádění jakýchkoliv činností, zejména stavebních nebo jiných prací, při odstraňování havárií a projektování staveb, řídit se platnými právními předpisy, technickými a odbornými normami (včetně doporučených), správnou praxí v oboru stavebnictví a technologickými postupy a učinit veškerá opatření nezbytná k tomu, aby nedošlo k poškození nebo ohrožení sítě elektronických komunikací ve vlastnictví či správě subjektu uvedeného na straně 1 tohoto vyjádření.

1.2. Při jakékoliv činnosti v blízkosti TI je stavebník, nebo jím pověřená třetí osoba, povinen respektovat ochranné pásmo tak, aby nedošlo k poškození. Při křížení nebo souběhu činností je povinen řídit se platnými právními předpisy, technickými a odbornými normami (včetně doporučených), správnou praxí v oboru stavebnictví a technologickými postupy. Při jakékoliv činnosti ve vzdálenosti menší než 1,5 m od krajního vedení vyznačené trasy podzemního vedení nesmí používat mechanizačních prostředků a nevhodného nářadí.

1.3. Pro případ porušení kterékoliv z povinností stavebníka, nebo jím pověřené třetí osoby, založené Všeobecnými podmínkami ochrany sítí subjektu uvedeného na straně 1 tohoto vyjádření, je stavebník, nebo jím pověřená třetí osoba, odpovědný za veškeré náklady a škody, které vlastníkově technické infrastruktury vzniknou porušením jeho povinností.

1.4. V případě, že budou zemní práce zahájeny po uplynutí doby platnosti tohoto Vyjádření, nelze toto Vyjádření použít jako podklad pro vytyčení a je třeba požádat o vydání nového Vyjádření.

1.5. Veškeré zásahy v ochranném pásmu TI je třeba předem konzultovat s jejím vlastníkem (provozovatelem).

1.6. Náklady spojené s ochranou, přemístěním nebo případnou opravou TI hradí stavebník v celém rozsahu.

## **II. Součinnost stavebníka při přípravě stavby**

2.1. Při projektování stavby, při rekonstrukci, která se nachází v ochranném pásmu radiových tras vlastníka technické infrastruktury včetně dočasných objektů zařízení staveniště (jeřáby, konstrukce, atd.), nejpozději však před zahájením správního řízení ve věci povolení takové stavby, je stavebník nebo jím pověřená třetí osoba, povinen kontaktovat vlastníka TI. Ochranné pásmo radiových tras je tvořeno kruhem o poloměru 25m kolem vysílacího radiového zařízení.

2.2. Pokud se v zájmovém území stavby nachází podzemní silnoproudé vedení (NN) vlastníka TI je stavebník, nebo jím pověřená třetí osoba, před zahájením správního řízení ve věci povolení správního orgánu k činnosti stavebníka, nebo jím pověřené třetí osoby, nejpozději však před zahájením stavby, povinen kontaktovat vlastníka TI.

## **III. Křížení a souběh se SEK**

3.1. Stavebník, nebo jím pověřená třetí osoba, je povinen v místech křížení se sítěmi technické infrastruktury, pozemními komunikacemi, parkovacími plochami, vjezdy atp. ukládat své zařízení v zákonnými předpisy stanovené hloubce a chránit technickou infrastrukturu chráničkami s přesahem minimálně 0,5 m na každou stranu od hrany křížení. Chráničku je povinen utěsnit a zamezit vnikání nečistot.

3.2. Stavebník nebo jím pověřená třetí osoba, je výslovně srozuměn s tím, že v případě, kdy hodlá umístit stavbu sjezdu či vjezdu, je povinen stavbu sjezdu či vjezdu umístit tak, aby metalické kabely nebyly umístěny v hloubce menší než 0,6 m a optické nebyly umístěny v hloubce menší než 1 m.

3.3. Stavebník, nebo jím pověřená třetí osoba, je povinen základy (stavby, opěrné zdi, podezdívky apod.) umístit tak, aby dodržel minimální vodorovný odstup 1,5 m od krajního vedení, případně kontaktovat vlastníka TI.

3.4. Stavebník, nebo jím pověřená třetí osoba, není oprávněn trasy TI znepřístupnit (např. zabetonováním).

**Žadatel:**  
HiGeo s.r.o.  
Lenka Brechtová Ing.  
Křižíkova 3064/68I  
61200 Brno  
IČO: 01977822

**Evid. číslo žádosti:** 2024433716  
**Evid. číslo subjektu:** 0010119092

Sys-DataCom s.r.o. zast. Fine Technology  
Outsource, s.r.o.  
Tylova 473/27  
301 00 Plzeň

Žádám Vás o vyjádření k technické infrastruktuře z důvodu:  
**Existence sítí**

**Název akce:**  
Nový Knín, rekonstrukce propustku na komunikaci II/116

**Výška stavby (m):** 0

**Doplňkové informace:**  
Souhlasím: Vyjádření k existenci sítí je vydáváno za úhradu. Cenu vyjádření stanovuje společnost Fine Technology Outsource, s.r.o.

**Vybraný způsob doručení vyjádření:** e-mailem

**Žádost vytvořena:** 04.07.2024

S pozdravem

Lenka Brechtová Ing.

Telefon: | Mobil: +420728740855 | E-mail: brechtova@higeo.cz



Tato žádost byla vygenerována službou **MawisUtility**, kterou provozuje **HRDLÍČKA spol. s r. o.** Více na [www.mawis.eu](http://www.mawis.eu).  
V případě dotazu kontaktujte zákaznické centrum na telefonu: **+420 251 618 458** nebo e-mailem: [info@mawis.eu](mailto:info@mawis.eu).

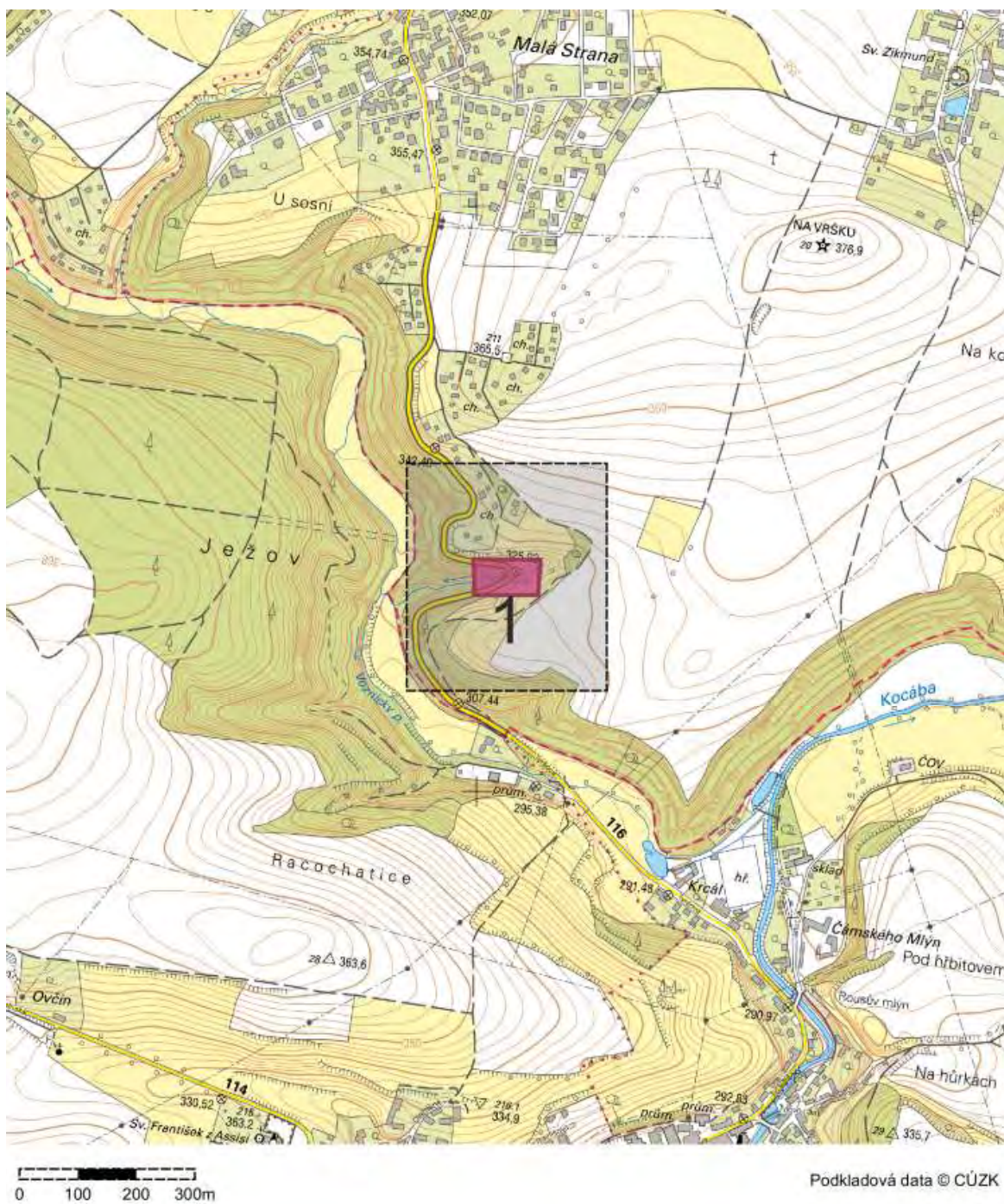
Evid. č. žádosti: 2024433716

Pořadové číslo polygonu: 1

Katastrální území: Velká Hraštice (Příbram) 690091

Popis polygonu: Nový Knín rekonstrukce propustku na kom II/116

### Polygon 1 - Mapa širších vztahů



Tato žádost byla vygenerována službou **MawisUtility**, kterou provozuje **HRDLÍČKA spol. s r. o.** Více na [www.mawis.eu](http://www.mawis.eu).  
V případě dotazu kontaktujte zákaznické centrum na telefonu: **+420 251 618 458** nebo e-mailu: [info@mawis.eu](mailto:info@mawis.eu).

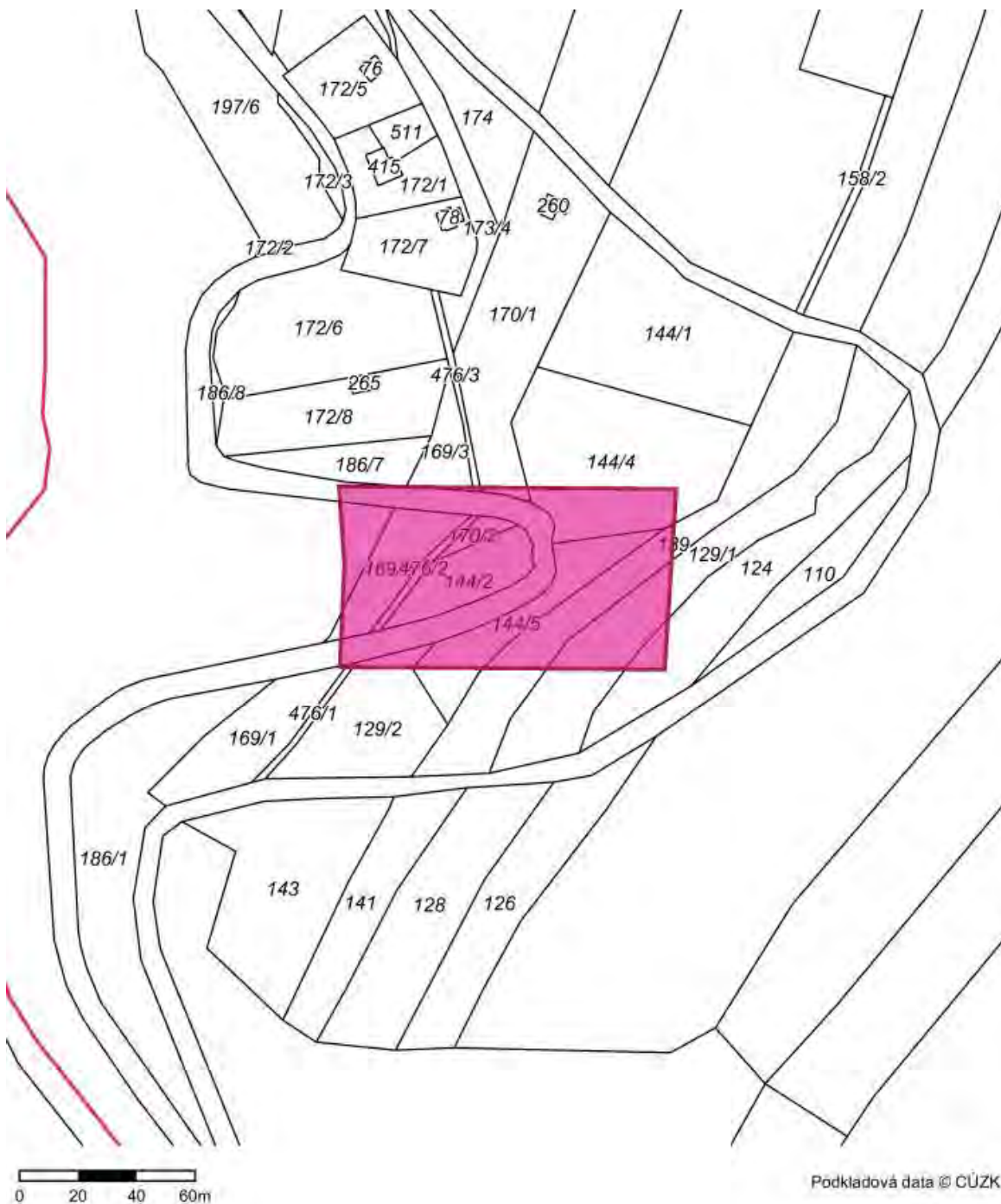
Evid. č. žádosti: 2024433716

Pořadové číslo polygonu: 1

Katastrální území: Velká Hraštice (Příbram) 690091

Popis polygonu: Nový Knín rekonstrukce propustku na kom II/116

### Polygon 1 - Detail





Výpis parcel má pouze informativní charakter. **Vyjádření prosím vydávejte k zájmovému území zakreslenému žadatelem.**

Výpis byl vytvořen automaticky průnikem zakresleného zájmového území a geometrií parcel katastru nemovitostí bez odsouhlasení žadatele. Data jsou čerpána z veřejné databáze RÚIAN a seznam parcel je aktuální k datu vygenerování žádosti.

## Informace o zájmovém území č.: 1

### Seznam dotčených parcel

k. ú.: 1

Ve všech dotčených k. ú. proběhla kompletní digitalizace

Velká Hraštice (690091)

parcely: 17

<u>124</u>	<u>129/1</u>	<u>129/2</u>	<u>139</u>	<u>144/2</u>
<u>144/4</u>	<u>144/5</u>	<u>169/1</u>	<u>169/2</u>	<u>169/3</u>
<u>170/1</u>	<u>170/2</u>	<u>186/3</u>	<u>476/1</u>	<u>476/2</u>
<u>476/3</u>	<u>500</u>			



---

ŽADATEL

HiGeo s.r.o.

Křížíkova 3064/68I

61200 Brno

---

NAŠE ZNAČKA  
0201753919

VYŘIZUJE / LINKA

VYŘÍZENO DNE  
04.07.2024

---

**Sdělení o existenci komunikačního vedení společnosti Telco Pro Services, a. s.**

Název akce: **Nový Knín, rekonstrukce propustku na komunikaci II/116**

Účel: **Existence sítí**

Vážený zákazníku,

dovolujeme si reagovat na Vaši žádost číslo 0201753919 ze dne 04.07.2024, která se týkala sdělení o existenci komunikačního zařízení na Vámi určeném zájmovém území.

Dle vědomí společnosti Telco Pro Services, a. s. se na Vámi vymezeném zájmovém území:  
**nenachází komunikační zařízení v majetku společnosti Telco Pro Services, a. s.**

Rovněž upozorňujeme, že není vyloučeno, že se ve Vámi vymezeném zájmovém území nachází jiné zařízení, které není v majetku společnosti Telco Pro Services, a. s.

Toto sdělení je platné do 04.07.2025.

Sdělení o existenci či neexistenci sítí představuje skutečnosti tvořící obchodní tajemství společnosti Telco Pro Services, a. s. Poskytnuté informace jsou dále také důvěrnými informacemi společnosti Telco Pro Services, a. s. S poskytnutými informacemi je potřeba nakládat dle platných právních předpisů, v opačném případě se vystavujete postihu ve smyslu platné právní úpravy. Požadované informace nesmí být předány, sděleny, využity, zpřístupněny, či jiným způsobem postoupeny na jakoukoli třetí osobu bez předchozího prokazatelného souhlasu společnosti Telco Pro Services, a. s. Informace o existenci sítí mohou být využity pouze pro účel, pro který byly vyžádány.

S pozdravem

**Telco Pro Services, a. s.**

Praha, Praha 4

Duhová 1531/3

**Přílohy**

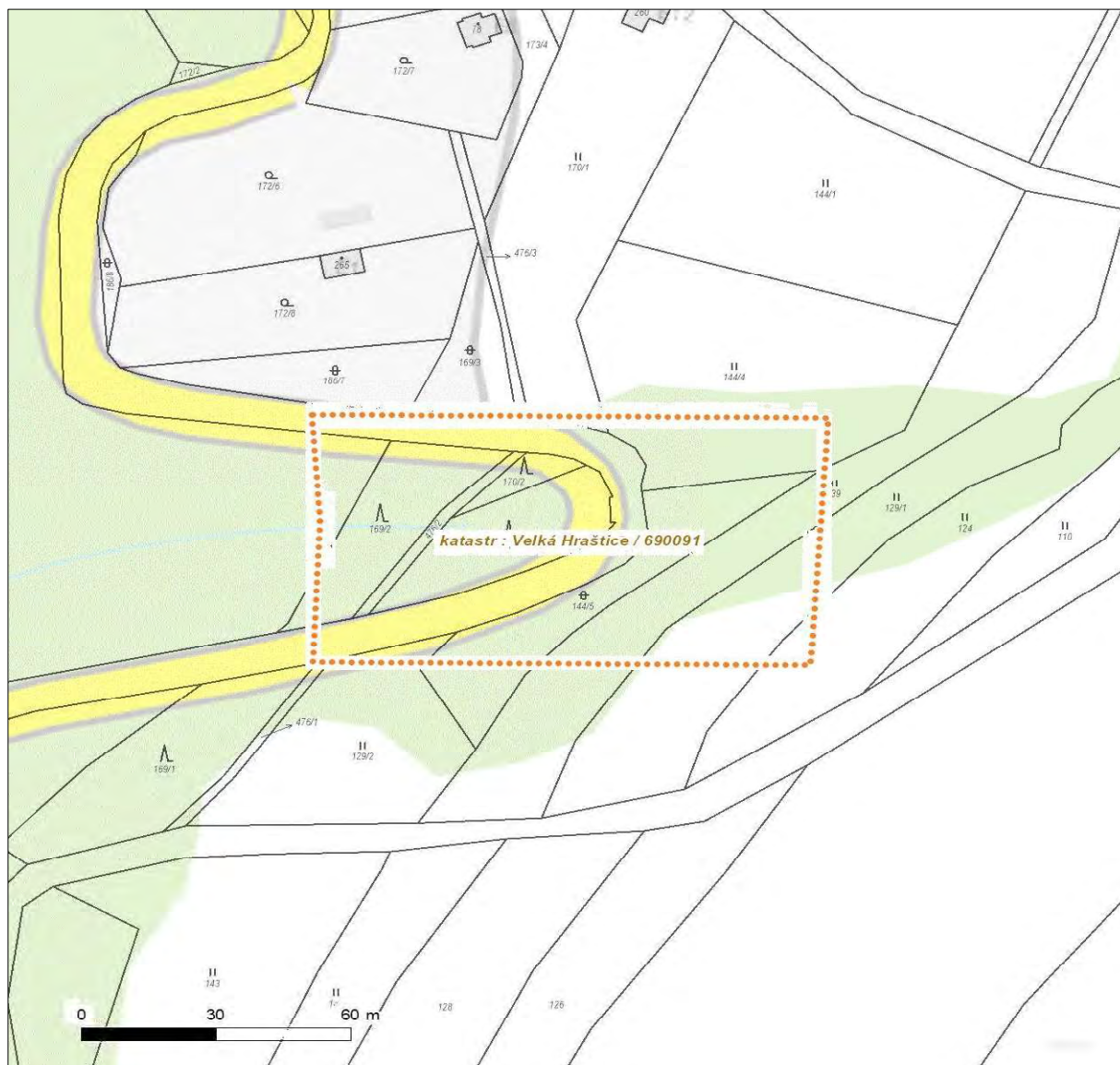
Situační výkres zájmového území



Platí pouze se sdělením číslo 0201753919.

Zakreslené polohy zařízení v příloze jsou pouze informativní.

### Situační výkres zájmového území



#### LEGENDA

- |                           |                             |
|---------------------------|-----------------------------|
| Nadzemní optické vedení   | Radioreléový spoj vzduch    |
| Podzemní optické vedení   | Zájmové území               |
| Nadzemní metalické vedení | Hranice katastrálního území |
| Podzemní metalické vedení |                             |



Vyřizuje: Dundáček Petr

E-mail: petr.dundacek@t-mobile.cz

HiGeo s.r.o.  
Ing. Brechtová Lenka  
Křížkova 3064/68I  
61200 Brno

Naše značka: **E40357/24**

V Praze dne: **4.7.2024**

**Vyjádření a stanovení podmínek pro udělení souhlasu s umístěním stavby v ochranném pásmu  
sítě technické infrastruktury ( TI ) společnosti T-Mobile Czech Republic a.s.**

Vydané podle § 101 ZÁKONA Č. 127/2005 Sb., o elektronických komunikacích a o změně některých souvisejících zákonů ( zákon o elektronických komunikacích – dále jen ZEK ), ve znění pozdějších předpisů a §161 zákona č. 183/2006 Sb., o územním plánování a stavebním řádu ( stavební zákon) či dle dalších příslušných právních předpisů

**Věc: Nový Knín, rekonstrukce propustku na komunikaci II/116**

Na základě předložených projektových podkladů dáváme **souhlasné stanovisko k vydání Územního souhlasu / rozhodnutí (Stavebního povolení) a následně souhlas s realizací stavby.**

Dle předložených dokladů nedojde ke kolizi s technickou infrastrukturou společnosti

**T-Mobile Czech Republic a.s.**

Toto stanovisko má platnost 1 rok a nelze prodloužit. Po uplynutí platnosti zadejte žádost o nové stanovisko na:  
<https://ochranasiti.t-mobile.cz/vyjadreni/>



.....  
Ochrana sítí

Technologický úsek

**V další komunikaci nebo požadavku doplňujících dotazů, uvádějte do „Předmětu“ e-mailu vždy číslo jednací.**





Příloha č. 1

## Rekapitulace žádosti o vyjádření k existenci sítě elektronických komunikací

Číslo žádosti: **E40357/24**  
Název stavby / akce: **Nový Knín, rekonstrukce propustku na komunikaci II/116**  
Datum podání žádosti: **4.7.2024**  
Poznámka:

### Žadatel

Firma / organizace: **HiGeo s.r.o.**  
IČ: **01977822**  
DIČ:  
Kontaktní osoba: **Ing. Brechtová Lenka**  
Adresa: **Křižíkova 3064/68I**  
Město / obec: **Brno**  
PSČ: **61200**  
Stát:  
E-mail: **brechtova@higeo.cz**  
Telefonní číslo: **+420728740855**

### Stavebník

Firma / organizace:  
Kontaktní osoba:  
Adresa:  
Město / obec:  
PSČ:  
Stát:  
E-mail:  
Telefonní číslo:

### Stavba

Výška nad terénem (metry): **0 m**  
Projektant:  
Druh stavby: **Ostatní**  
Hodnota projektu:  
Měsíc zahájení stavby:  
Měsíc ukončení stavby:

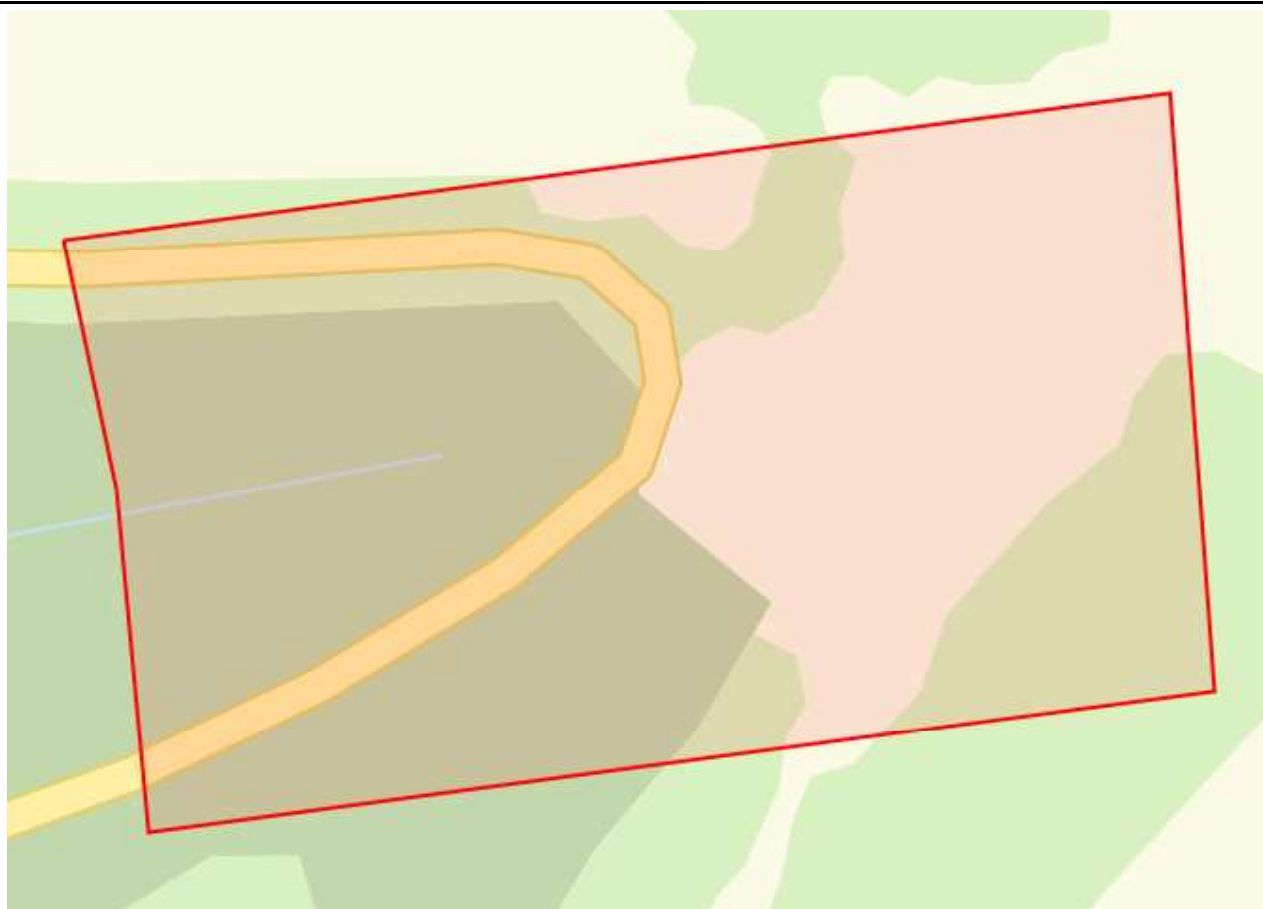
### Odeslání stanoviska

E-mail: **brechtova@higeo.cz**

Příloha č. 2















## Situační plánek

Zájmová oblast (zájmové oblasti) zadaná žadatelem



Map data © OpenStreetMap contributors, CC BY-SA

### Legenda:

	Optické trasy TMCZ 1		Optické trasy sítě PASNET		Elektro trasy NN
	Optická technologie TMCZ 1		Optická technologie sítě PASNET		Elektro technologie NN
	Základnové stanice		Základnové stanice s elektropřípojkou		Základnové stanice s plánovaně
	Body sítě				
Druhy sítí:					
	Geodeticky zaměřené		Přibližný průběh		Plánovaný průběh
			Nadzemní vedení		

Geometrie zájmové oblasti (zájmových oblastí) žádosti ve formátu WKT a souřadnicovém systému S-JTSK. Zkopírováním textu lze geometrii zobrazit v jakémkoli softwaru podporujícím formát WKT.

POLYGON((-757005.59 -1073602.7,-756890.5 -1073603.5,-756894.47 -1073665.14,-757005.33 -1073664.35,-757003.74 -1073628.9,-757005.59 -1073602.7))



**HiGeo s.r.o.**  
**Brechtová Lenka**  
**Křížíkova 3064/68I**  
**612 00 Brno**

V Praze, 4.7.2024

Naše zn.: **MW9910255172711615**

Věc: vyjádření k žádosti k akci "**Nový Knín, rekonstrukce propustku na komunikaci II/116**"

Společnost Vodafone Czech Republic a.s. ( dále jen „Vodafone“ ), se sídlem Praha 5, náměstí Junkových 2, IČ: 25788001, zapsaná dne 13.8. 1999 v obchodním rejstříku vedeném Městským soudem v Praze pod spisovou značkou B.6064 a společnost Vantage Towers, s.r.o. se sídlem Závišova 502/5, Nusle, 140 00 Praha 4, zapsaná v obchodním rejstříku vedeném u Městského soudu v Praze pod sp. zn. C 330005, IČO: 09056009, DIČ: CZ09056009 zastoupená Vodafone na základě plné moci Vám sděluje, že dle Vámi podané žádosti ze dne **4.7.2024**, která je nedílnou součástí tohoto vyjádření,

#### **souhlasí s realizací projektu.**

Ve Vámi zadaném zájmovém území a v uvedené výšce (výška stavby: 0 m, výška jeřábu: 0 m) se nenachází žádné podzemní ani nadzemní vedení.

Platnost vyjádření je **1 rok** od data vydání. Vyjádření je platné pouze v rámci předmětného projektu a pro důvod vydání vyjádření stanovený žadatelem v žádosti.

Vyjádření pozbývá platnosti uplynutím doby platnosti, změnou rozsahu zájmového území i změnou důvodu vydání vyjádření uvedeného v žádosti, to vše v závislosti na tom, která ze skutečností rozhodná pro pozbytí platnosti tohoto vyjádření nastane nejdříve. Po skončení platnosti si musíte podat novou žádost na adrese <https://zadostovyiadreni.vodafone.cz/>.

S pozdravem

v.z. Ing. Kateřina Rendeková  
Vodafone Czech Republic a. s.  
náměstí Junkových 2808/2  
150 00 Praha 5

Tel.: 607105305

E-mail: katerina.rendekova@vodafone.com



#### **Seznam příloh/přiložených souborů:**

Zadost\_MW9910255172711615.pdf